

**Commune de BEAUVALLON**

# **Plan Local d'Urbanisme**

**REVISION N° 1**

## **4.3. CARNET DES EMPLACEMENTS RESERVES**

Vu pour être annexé  
à la délibération d'Approbation  
de la révision n° 1 du PLU,  
en date du 25 février 2008.



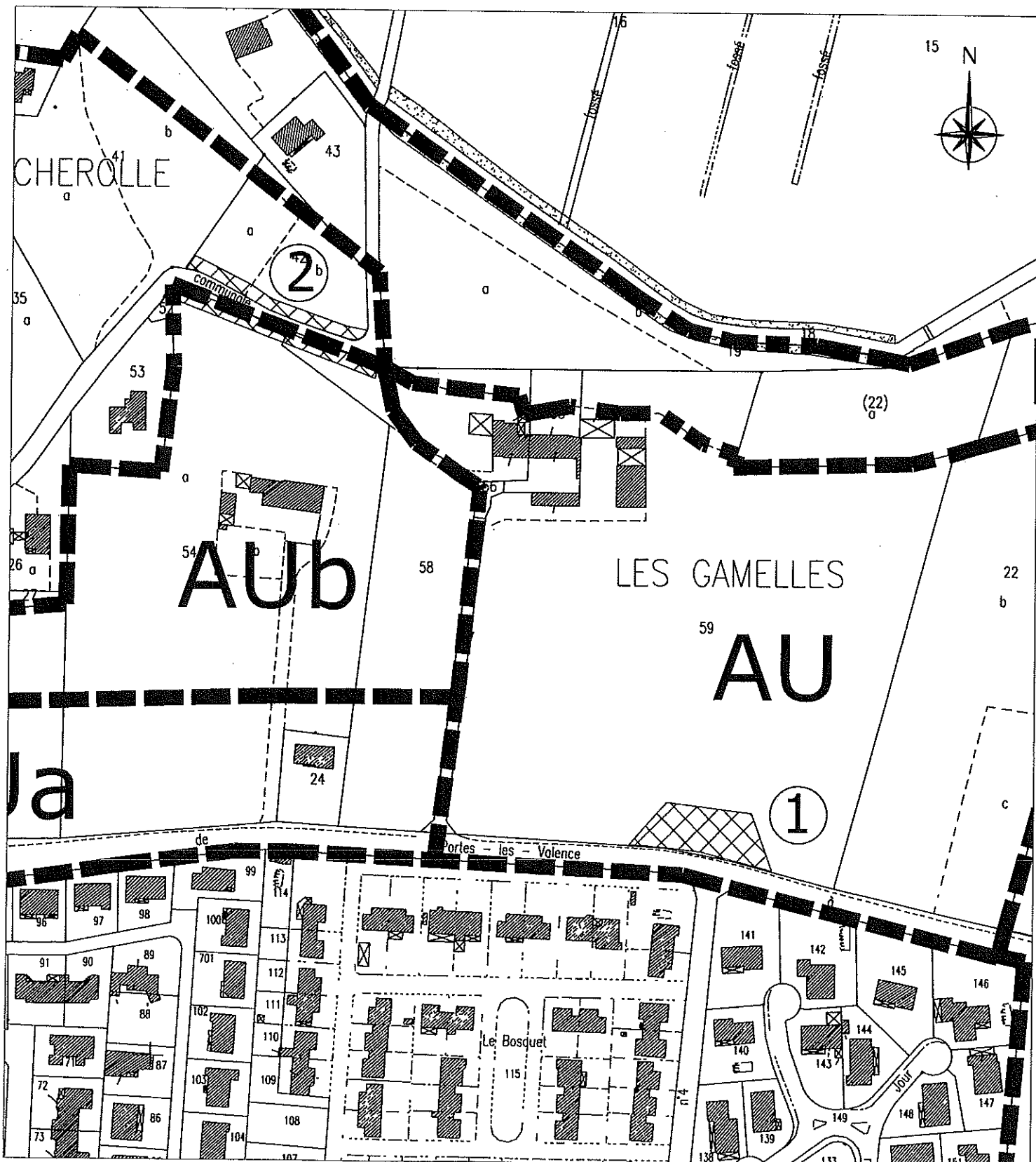
Le Maire,

# Emplacement réservé n° 1

Aménagement du carrefour en entrée Est  
(route de Montléger - RD n° 211 / rue du Stade - VC n° 4)

# Emplacement réservé n° 2

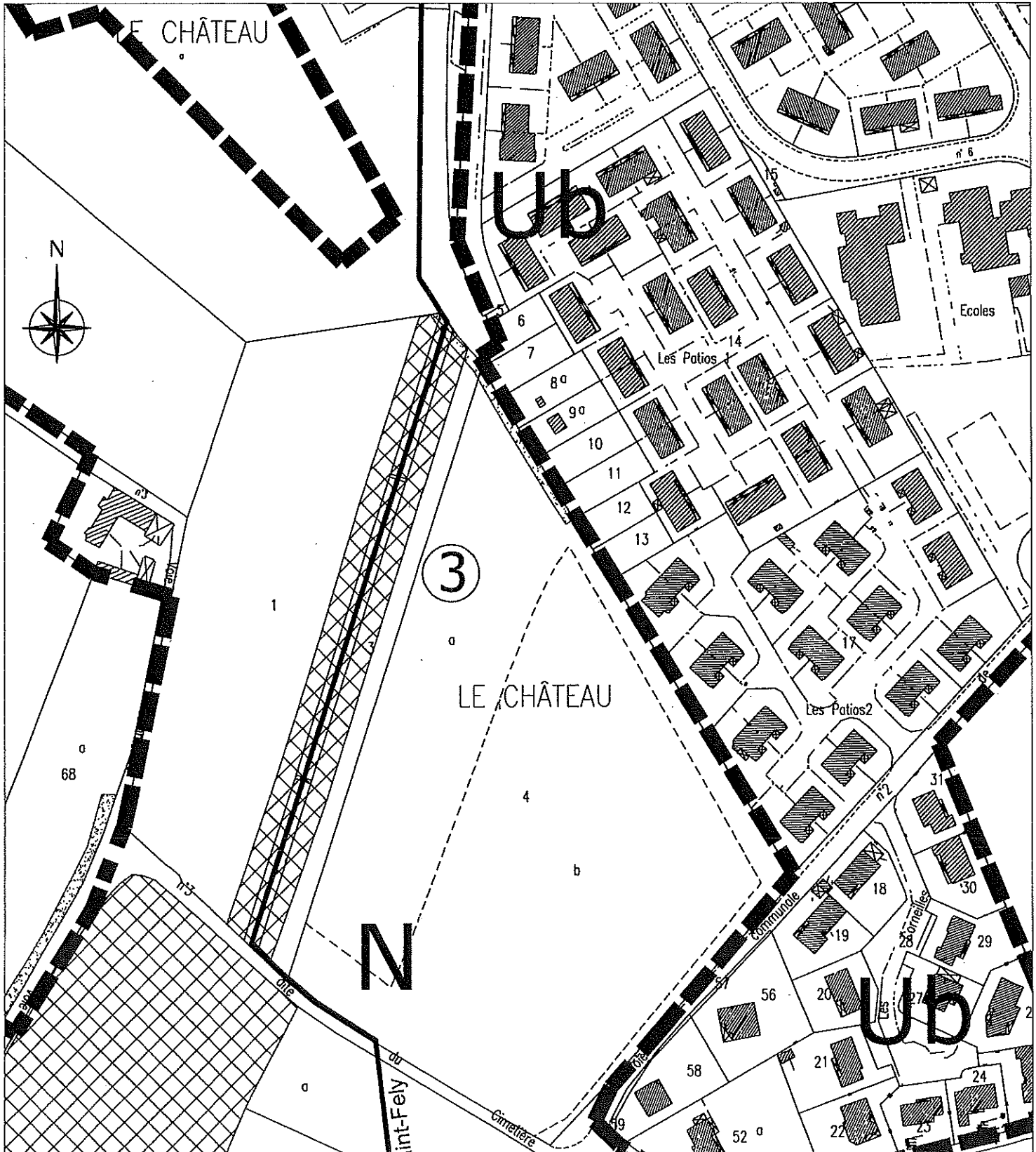
Élargissement du "chemin des Gros-Pays" (VC n° 15)



échelle : 1/2000

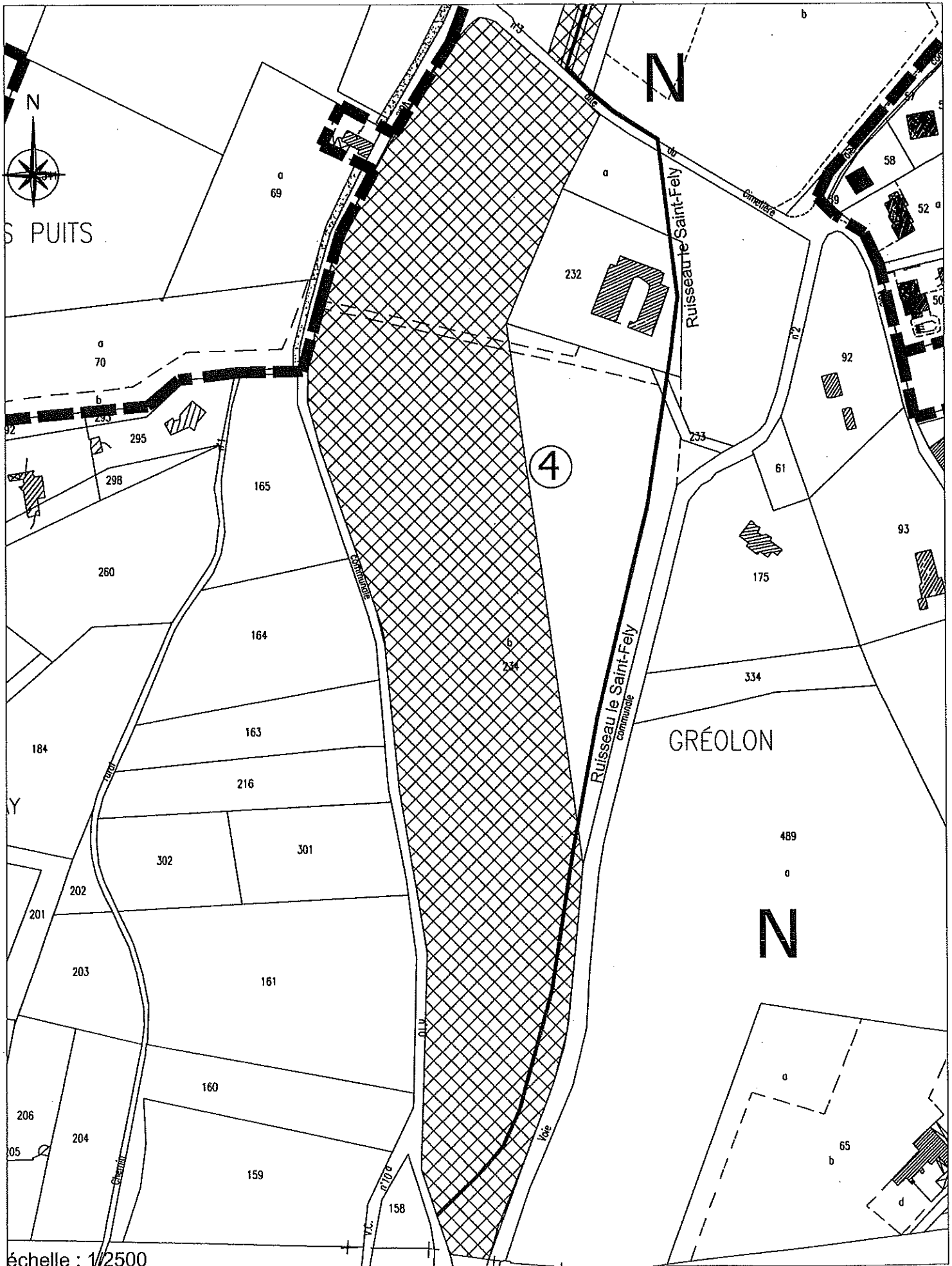
# Emplacement réservé n° 3

Réhabilitation de bassin de rétention des eaux pluviales  
avec cheminement piétons (piste d'entretien)



# Emplacement réservé n° 4

Aménagement du bassin de rétention des eaux du Saint-Fély



# Emplacement réservé n° 5

Prolongement de l'allée des vignes

# Emplacement réservé n° 6

Élargissement de la Montée du mas du castellet

(VC n° 14a)

